

24/10/2013
COPIE

PRÉFET DE LA HAUTE-SAÔNE

ARRETE ARS/SE/2013 n° 1667 du 24 OCT. 2013

Portant déclaration d'utilité publique :

- de la dérivation des eaux souterraines à partir de la source *des Prés*, de la source *de l'Angle du Bois* et de la source *du Ruisseau*,

- de l'instauration des périmètres de protection autour de ces captages.

Portant autorisation de prélèvement d'eau dans le milieu naturel.

Autorisant la commune d'ANDORNAY à produire et distribuer de l'eau en vue de la consommation humaine.

LE PREFET DE LA HAUTE-SAONE

- VU la Directive 98/83/CE du Conseil du 3 novembre 1998 relative à la qualité des eaux destinées à la consommation humaine ;
- VU le code général des collectivités territoriales ;
- VU le code de l'expropriation pour cause d'utilité publique ;
- VU le code de la santé publique et notamment ses articles L.1321-1 à L.1321-7 et L.1321-10 ;
- VU le code de l'environnement et notamment ses articles L.214-1 et suivants et L.215-13 sur la dérivation des eaux ;
- VU le code de l'urbanisme et notamment ses articles L.126-1 et R.126-1 à R.126-2 ;
- VU le schéma directeur d'aménagement et de gestion des eaux (SDAGE) du bassin des eaux Rhône-Méditerranée approuvé le 20 novembre 2009 ;
- VU la loi n°64-1245 du 16 décembre 1964 modifiée relative au régime et à la répartition des eaux et à la lutte contre leur pollution ;
- VU la loi du 27 février 2002 relative à la démocratie de proximité ;
- VU la loi de santé publique n°2004-806 du 9 août 2004 ;
- VU le décret n°55-22 du 4 janvier 1955 modifié portant réforme de la publicité foncière (article 36-2^{ème}) et le décret d'application n°55-1350 du 14 octobre 1955 modifié ;
- VU le décret n°67-1094 du 15 décembre 1967 sanctionnant les infractions à la loi n°64-1245 du 16 décembre 1964 modifiée susvisée ;
- VU le décret n°2004-374 du 29 avril 2004 modifié relatif aux pouvoirs des préfets, à l'organisation et à l'action des services de l'Etat dans les régions et les départements ;
- VU le décret n°2006-570 du 17 mai 2006 relatif à la publicité des servitudes d'utilité publique instituées en vue d'assurer la protection de la qualité des eaux destinées à la consommation humaine et modifiant le code de la santé publique (dispositions réglementaires) ;
- VU le décret n°2007-49 du 11 janvier 2007 relatif à la sécurité sanitaire des eaux destinées à la consommation humaine ;

- VU l'arrêté du 11 septembre 2003 portant application du décret n°96-102 du 2 février 1996 et fixant les prescriptions générales applicables aux prélèvements soumis à autorisation en application des articles L.214-1 à L.214-3 du code de l'environnement et relevant des rubriques 1.1.2.0, 1.2.1.0, 1.2.2.0 ou 1.3.1.0 de la nomenclature annexée à l'article R.214-1 du code de l'environnement ;
- VU l'arrêté du 11 septembre 2003 portant application du décret n°96-102 du 2 février 1996 et fixant les prescriptions générales applicables aux sondage, forage, création de puits ou d'ouvrage souterrain soumis à déclaration en application des articles L.214-1 à L.214-3 du code de l'environnement et relevant de la rubrique 1.1.1.0 de la nomenclature annexée à l'article R.214-1 du code de l'environnement ;
- VU l'arrêté du 20 juin 2007 relatif à la constitution du dossier de demande d'autorisation d'utilisation d'eau destinée à la consommation humaine et mentionnée aux articles R.1321-6 à R.1321-12 et R.1321-42 du code de la santé publique ;
- VU la circulaire interministérielle du 24 juillet 1990 relative à la mise en place des périmètres de protection des points de prélèvements d'eau destinée à la consommation humaine ;
- VU l'arrêté préfectoral n°1921 du 18 octobre 2010 portant déclaration d'utilité publique de la dérivation des eaux souterraines à partir du forage *de Saint Germain* et des huit sources *du Chérimont* et de l'instauration des périmètres de protection autour de ces captages, portant autorisation de prélèvement d'eau et autorisant le syndicat des eaux du Chérimont à produire et distribuer de l'eau destinée à la consommation humaine ;
- VU la délibération du 12 février 2010 par laquelle la commune d'ANDORNAY a engagé la procédure d'autorisation et de protection de ses ressources ;
- VU l'enquête publique à laquelle il a été procédé du 21 janvier 2013 au 23 février 2013 inclus conformément à l'arrêté préfectoral n°2529 du 13 décembre 2012 en vue de la déclaration d'utilité publique des travaux envisagés ;
- VU l'avis favorable du commissaire enquêteur du 23 mars 2013 ;
- VU le rapport de la directrice générale de l'agence régionale de santé du 17 mai 2013 ;
- VU l'avis favorable du conseil départemental de l'environnement et des risques sanitaires et technologiques du 17 octobre 2013 ;

Sur la proposition du secrétaire général de la préfecture ;

A R R E T E

SECTION I : DECLARATION D'UTILITE PUBLIQUE

Article 1. OBJET DE LA DECLARATION D'UTILITE PUBLIQUE

Sont déclarés d'utilité publique au profit de la commune d'ANDORNAY la dérivation d'une partie des eaux souterraines, les travaux de captage et ceux liés à la protection ainsi que les périmètres de protection instaurés autour des ouvrages de prélèvement suivants :

Source des Prés :

- d'indice de classement national :04432X0035/S
- de coordonnées Lambert II étendu :

X = 921,690	de coordonnées Lambert 93 :
Y = 2 303,525	X = 971707
Z = 355 m	Y = 6734227
	Z = 355 m
- implantée sur la parcelle n°975, section A, au lieudit "*L'Etang de la Besse*", sur le territoire de la commune de FREDERIC-FONTAINE.

Source de l'Angle du Bois :

- d'indice de classement national : 04432X0036/S
- de coordonnées Lambert II étendu :
X = 921,297
Y = 2 303,510
Z = 350 m
- de coordonnées Lambert 93 :
X = 971314
Y = 6734215
Z = 350 m
- implantée sur la parcelle n°976, section A, au lieudit "*Coteaux Grands Colas*", sur le territoire de la commune de MAGNY-JOBERT.

Source du Ruisseau :

- d'indice de classement national : 04432X0037/S
- de coordonnées Lambert II étendu :
X = 921,306
Y = 2 303,213
Z = 340 m
- de coordonnées Lambert 93 :
X = 971320
Y = 6733918
Z = 340 m
- implantée sur la parcelle n°809, section A, au lieudit "*Le Grand Bois*", sur le territoire de la commune de MAGNY-JOBERT.

Article 2. AUTORISATION DES PRELEVEMENT AU TITRE DU CODE DE L'ENVIRONNEMENT

La commune d'ANDORNAY est autorisée à dériver les eaux souterraines à partir des ouvrages cités à l'article 1 dans les conditions suivantes :

- ✓ le volume journalier total prélevé sur les trois sources ne peut pas dépasser 70 m³/j,
- ✓ le volume annuel total prélevé sur les trois sources ne peut pas dépasser 25 500 m³/an.

Article 3. OUVRAGES ET INSTALLATIONS DE PRELEVEMENTS

3.1 – Conditions d'exploitation

Le préfet sera informé, dans le délai d'un mois, de tout changement d'exploitant et/ou de mode d'exploitation.

Les ouvrages et leurs annexes doivent être maintenus en parfait état d'entretien et répondre aux conditions exigées par le code de la santé publique et à tous règlements existants ou à venir.

La commune d'ANDORNAY prend toutes les dispositions nécessaires en vue de prévenir tout risque de pollution par des produits susceptibles d'altérer la qualité de l'eau.

3.2 – Conditions d'arrêt d'exploitation des ouvrages et installations de prélèvement

Durant les périodes de non-exploitation et en cas de délaissement provisoire, les installations et ouvrages de prélèvement sont soigneusement fermés ou mis hors service afin d'éviter tout mélange ou pollution des eaux par la mise en communication avec des eaux de surface et notamment de ruissellement.

En cas de cessation définitive des prélèvements, la commune d'ANDORNAY en fait la déclaration au préfet au plus tard dans le mois suivant la décision de cessation des prélèvements.

Les produits susceptibles d'altérer la qualité des eaux, les pompes et leurs accessoires sont définitivement évacués du site.

Article 4. CONDITIONS DE SUIVI ET DE SURVEILLANCE DES INSTALLATIONS

La commune d'ANDORNAY s'assure de l'entretien régulier des ouvrages utilisés pour les prélèvements de manière à garantir la protection de la ressource en eau souterraine.

Tout incident ou accident ayant porté ou susceptible de porter atteinte à la qualité des eaux ou à leur gestion quantitative et les premières mesures prises pour y remédier sont déclarés au préfet dans les meilleurs délais.

Sans préjudice des mesures que peut prescrire le préfet, la commune doit prendre ou faire prendre toutes mesures utiles pour mettre fin à la cause de l'incident ou de l'accident.

La commune est tenue de laisser libre accès aux installations aux agents chargés du contrôle dans les conditions prévues par les articles L.216-4 du code de l'environnement et L.1324-1 du code de la santé publique, et aux officiers de police judiciaire.

Article 5. CONDITIONS DE SUIVI ET DE SURVEILLANCE DES PRELEVEMENTS

Les installations sont pourvues de compteurs volumétriques permettant de connaître les volumes prélevés et mis en distribution. Les compteurs volumétriques équipés d'un système de remise à zéro sont interdits.

Les moyens de mesure et d'évaluation du volume prélevé doivent être régulièrement entretenus et contrôlés et, si nécessaire, remplacés, de façon à fournir en permanence une information fiable.

SECTION II : AUTORISATION DE PRODUCTION ET DE DISTRIBUTION D'EAU DESTINEE A LA CONSOMMATION HUMAINE

Article 6. AUTORISATION

la commune d'ANDORNAY est autorisée à produire et distribuer, en vue de la consommation humaine, l'eau issue des ouvrages cités à l'article 1 et à distribuer l'eau produite par le syndicat des eaux du Chérimont.

Toute modification significative susceptible d'intervenir sur les installations de prélèvement, de stockage, de traitement ou de distribution doit faire l'objet d'une déclaration préalable accompagnée d'un dossier définissant les caractéristiques du projet. Le préfet fait connaître si ces modifications sont compatibles avec la présente autorisation et la réglementation en vigueur ou si une nouvelle demande doit être déposée.

La mise en service d'une nouvelle ressource en eau de substitution ou en mélange, même temporaire, doit faire l'objet d'une demande d'autorisation au préfet. Cette nouvelle ressource ne peut avoir pour effet d'accroître directement ou indirectement la dégradation de la qualité actuelle de l'eau distribuée.

La commune est tenue de fournir tous les renseignements complémentaires susceptibles de lui être demandés.

Article 7. CONDITIONS D'EXPLOITATION

La commune d'ANDORNAY doit se conformer en tous points aux dispositions du code de la santé publique et des règlements pris en application de celui-ci pour ce qui concerne :

- le programme de contrôle de la qualité de l'eau ;
- la surveillance de la qualité de l'eau ;
- l'examen régulier des installations ;
- les mesures correctives, restrictions d'utilisation, interruptions de distribution, dérogations ;
- l'information et le conseil aux consommateurs ;
- les règles d'hygiène applicables aux installations de production et de distribution ;
- les matériaux et objets utilisés dans les installations fixes de production, de traitement ou de distribution ;
- l'utilisation des produits et procédés de traitement ;
- les règles particulières relatives au plomb dans les installations de distribution.

Article 8. CONTROLE SANITAIRE

La commune d'ANDORNAY doit se conformer en tous points au programme de contrôle de la qualité de l'eau défini par le code de la santé publique.

Les frais d'analyses et de prélèvements sont supportés par l'exploitant selon des tarifs et modalités fixés en application du code de la santé publique.

La commune tient à jour un registre des visites et un carnet sanitaire qui sont mis à la disposition des agents chargés du contrôle.

Article 9. QUALITE DE L'EAU

La qualité des eaux prélevées, traitées et distribuées doit répondre aux conditions exigées par le code de la santé publique et à tous règlements existants ou à venir.

Tout dépassement significatif d'une des limites de qualité réglementaires fixées par le code de la santé publique et ses textes d'application peut entraîner la révision de la présente autorisation.

Si une évolution défavorable et notable de la qualité des eaux brutes est observée, la recherche des causes de contamination doit être entreprise et les mesures de prévention mises en place. Lorsqu'une interconnexion existe, celle-ci doit être mise en oeuvre dans les meilleurs délais.

Le préfet se réserve le droit, à tout moment, selon les résultats des analyses :

- d'augmenter ou de diminuer la fréquence du contrôle sanitaire,
- d'imposer la mise en place de traitement complémentaire,
- de suspendre l'utilisation de l'eau en vue de la consommation humaine.

L'utilisation d'eau devenue impropre à la production d'eau en vue de la consommation humaine est interdite.

Article 10. INSTALLATION DE TRAITEMENT

L'eau destinée à la consommation humaine à partir des ouvrages cités à l'article 1 subit, avant sa mise en distribution, un traitement automatique et continu de désinfection, de reminéralisation et de mise à l'équilibre. De plus, un dispositif permettant de distribuer en permanence une eau respectant les exigences de qualité pour la turbidité est mis en place.

La commune met en place un suivi de la teneur en aluminium de l'eau distribuée pendant les deux premières années suivant la mise en service des sources afin de déterminer si un traitement d'élimination de l'aluminium doit être installé.

Les conditions d'utilisation des différents produits de traitement ainsi que les résultats des mesures de surveillance de la qualité des eaux sont consignés dans le carnet sanitaire cité à l'article 8.

Le préfet peut imposer un traitement complémentaire au vu des résultats des analyses de l'eau brute s'ils mettent en évidence une dégradation de la qualité de l'eau.

Article 11. INFORMATION SUR LA QUALITE DE L'EAU DISTRIBUEE

Sont affichés à la mairie d'ANDORNAY dans les deux jours ouvrés suivant la date de leur réception :

- l'ensemble des résultats d'analyses des prélèvements effectués au titre du contrôle sanitaire,
- leur interprétation sanitaire faite par l'agence régionale de santé,
- les synthèses commentées que peut établir l'agence régionale de santé sous forme de bilans sanitaires pour une période déterminée.

SECTION III : PERIMETRES DE PROTECTION ET TRAVAUX DE MISE EN CONFORMITE

Article 12. PERIMETRES DE PROTECTION

Il est établi autour des captages cités à l'article 1 les périmètres de protection délimités conformément aux plans annexés au présent arrêté. Les servitudes suivantes sont prononcées sur les parcelles incluses dans chacun des périmètres.

Tout déversement de produit susceptible de nuire à la qualité des eaux souterraines doit être immédiatement déclaré au maire d'ANDORNAY, à l'exploitant des ouvrages, à l'autorité sanitaire ainsi qu'au service chargé de la police des eaux souterraines.

Tout projet dans les limites des périmètres de protection et susceptible de nuire à la qualité de l'eau doit être porté à la connaissance du préfet qui se réserve le droit de consulter un hydrogéologue agréé, aux frais de l'intéressé, afin de s'assurer de la préservation de la qualité des eaux.

12.1 – Périmètres de protection immédiate

Trois périmètres de protection immédiate (PPI) sont définis conformément aux plans annexés au présent arrêté.

Ils appartiennent en pleine propriété à la commune d'ANDORNAY et doivent le demeurer. Les PPI sont clos par un grillage haut de deux mètres, ancré au sol et muni d'un portail fermant à clé.

A l'intérieur des PPI :

- toutes activités et tous stockages autres que ceux nécessités par la surveillance, l'exploitation et l'entretien des ouvrages sont interdits ;
- les terrains sont maintenus en herbe et régulièrement fauchés et débroussaillés par des moyens exclusivement mécaniques (le désherbage chimique est interdit) pour permettre l'accès permanent aux ouvrages et éviter la détérioration de la maçonnerie et des clôtures. Les débris végétaux sont évacués en dehors des PPI ;
- tous les arbres et arbustes sont coupés ;
- aucune servitude de droit de passage vis-à-vis des tiers ne peut être accordée ou maintenue.

12.2 – Périmètres de protection rapprochée

Trois périmètres de protection rapprochée (PPR) sont définis conformément aux plans annexés au présent arrêté.

Activités interdites :

- ✓ la création de tout sondage, forage, captage et de toute prise d'eau, temporaire ou permanente, sauf au bénéfice de la commune d'ANDORNAY ;
- ✓ le rejet et l'épandage d'eaux usées non traitées d'origine agricole, domestique ou industrielle ;
- ✓ les excavations d'une profondeur supérieure à 2 mètres ;
- ✓ l'ouverture et l'exploitation de carrières ;
- ✓ les stockages et dépôts de toute nature, qu'ils soient temporaires ou permanents, excepté le bois non traité ;
- ✓ l'épandage d'effluents organiques (fumiers, lisiers, purins, boues de stations d'épuration) excepté le compost tel que défini ci-après :

Est considéré comme compost tout produit élaboré dans les conditions suivantes :

- les andains font l'objet d'au minimum deux retournements ou d'une aération forcée ;
- la température des andains est supérieure à 55°C pendant 15 jours ou à 50°C pendant six semaines.

- L'élévation de la température est surveillée par des prises de température hebdomadaires, en plusieurs endroits, en prenant la précaution de mesurer le milieu de l'andain ;
- les résultats des prises de températures sont consignés sur un cahier d'enregistrement où sont indiqués, pour chaque site de compostage, la nature des produits compostés, les dates de début et de fin de compostage ainsi que celles de retournement des andains et l'aspect macroscopique du produit final (couleur, odeur, texture).
 - ✓ l'utilisation de phytosanitaires le long de la RD 96 et en forêt sauf pour le traitement sanitaire ponctuel et contre les dégâts du gibier ;
 - ✓ le changement de destination des parcelles boisées ;
 - ✓ les coupes rases sans régénération acquise sauf celles à intérêt sanitaire ou avec changement d'essence, qui sont réglementées (est considérée comme coupe rase toute coupe de la totalité des arbres du peuplement la même année, qui ne s'inscrit pas dans un cycle de coupe progressive de régénération) ;
 - ✓ la création de nouvelles voies de circulation à l'exception des routes forestières, de parcage du matériel d'exploitation et de retournement des engins, dont la création est réglementée ;
 - ✓ le drainage agricole ;
 - ✓ la circulation des engins de loisirs motorisés ;
 - ✓ la création de bâtiments, même provisoire, quelle qu'en soit la nature ou la destination ;
 - ✓ toute activité susceptible de porter atteinte directement ou indirectement à la qualité de l'eau.

Activités réglementées :

- ❖ le remblaiement d'excavations est réalisé exclusivement à l'aide de terres de découverte ou des terres ou roches naturelles ;
- ❖ l'épandage des phytosanitaires agricoles fait l'objet d'une consignation systématique dans un registre d'épandage (nature du phytosanitaire, quantité épandue, date, nom de la parcelle épandue et date d'épandage) ;
- ❖ les coupes rases de régénération avec changement d'essence réalisées sur 12 mois consécutifs ne devront pas porter sur une surface de plus de 2 hectares ;
- ❖ la création de routes forestières et de places de retournement est soumise à l'avis préalable d'un hydrogéologue agréé. Il sera saisi par l'agence régionale de santé, aux frais du pétitionnaire et sur présentation d'un dossier de consultation comprenant : le tracé du projet, profil (hauteurs de décaissement et de remblaiement, origine des matériaux de remblaiement) et l'estimation de la fréquence du futur projet ;
- ❖ des barrières sont installées à l'entrée des routes forestières pour en contrôler l'accès ;
- ❖ les dessertes forestières à l'intérieur des PPR sont régulièrement entretenues pour éviter la formation d'ornières et le cas échéant consolidées avec des matériaux propres et inertes ;
- ❖ le pacage des animaux est réalisé de manière à maintenir le couvert végétal ;
- ❖ le déversement de produits indésirables ou toxiques susceptibles d'avoir un impact sur la qualité de l'eau captée dans les sources s'accompagne d'une récupération des écoulements et d'un décapage des terres imbibées ;
- ❖ les entreprises chargées d'exécuter des travaux forestiers ou sur la voirie doivent être informées par la commune d'ANDORNAY de l'implantation des ouvrages de captage et de collecte ;
- ❖ les entreprises chargées d'exécuter des travaux forestiers ou sur la voirie doivent informer en urgence la commune d'ANDORNAY en cas de déversement accidentel d'un polluant.

Article 13. TRAVAUX DE MISE EN CONFORMITE

Les têtes des ouvrages sont reprises, sécurisées et rendues étanches aux intempéries, aux eaux de ruissellement et à la pénétration de la petite faune.

Des capots étanches avec joint et cheminée sont posés sur chaque captage.

Les trop-pleins sont vérifiés et le cas échéant restaurés.

Les débouchés des trop-pleins sont équipés de dispositifs empêchant la pénétration de la petite faune.

Des regards sont créés afin d'y installer des vannes permettant de déconnecter individuellement chacun des ouvrages.

Le fossé de colature destiné à récolter les eaux de ruissellement venant de l'amont du captage de la source *de l'Angle du Bois* est régulièrement entretenu et nettoyé pour assurer un écoulement permanent de l'eau en aval de l'ouvrage.

Article 14. DELAIS

Pour les activités, dépôts et installations existants sur les terrains compris dans les périmètres de protection à la date du présent arrêté, il devra être satisfait aux obligations prévues à l'article 12 dans le délai de deux ans à compter de la date de notification individuelle du présent arrêté.

Les propriétaires des terrains précités devront subordonner la poursuite de leur activité au respect des obligations imposées.

Article 15. SERVITUDES

Sont instituées au profit de la commune d'ANDORNAY les servitudes citées à l'article 12 grevant les terrains compris dans les périmètres de protection délimités conformément aux plans annexés au présent arrêté.

La commune indemniserà les propriétaires, détenteurs de droit d'eau et autres usagers de tous les dommages qu'ils pourront prouver leur avoir été causés par la dérivation des eaux et l'instauration des périmètres de protection des captages cités à l'article 1, conformément au code de l'expropriation pour cause d'utilité publique.

Article 16. MODIFICATION D'ACTIVITE, D'INSTALLATION A L'INTERIEUR DES PERIMETRES

Postérieurement à l'entrée en vigueur du présent arrêté, tout propriétaire ou responsable d'une activité, installation ou d'un dépôt réglementé qui veut y apporter une quelconque modification doit faire connaître son intention au préfet concernant notamment :

- les caractéristiques de son projet et plus spécialement celles qui risquent de porter atteinte directement ou indirectement à la qualité de l'eau,
- les dispositions prévues pour parer aux risques précités.

Il doit fournir tous les renseignements complémentaires susceptibles de lui être demandés.

Le préfet peut prescrire une étude hydrogéologique aux frais du pétitionnaire. Le préfet fait connaître les dispositions prescrites en vue de la protection des eaux dans un délai maximum de trois mois à partir de la fourniture de tous les renseignements ou documents demandés.

SECTION IV : DELAI DE MISE EN CONFORMITE

Article 17. MISE EN CONFORMITE

Les études et travaux de mise en conformité, notamment ceux visés aux articles 5, 10, 12 et 13 sont à engager à l'initiative du maître d'ouvrage dans un délai de 24 mois à compter de la date de publication du présent arrêté à l'exception du traitement de mise à l'équilibre et de reminéralisation pour lequel un délai supplémentaire de trois ans est accordé.

Le procès-verbal de réception des travaux doit être adressé à l'agence régionale de santé.

SECTION V : DISPOSITIONS DIVERSES

Article 18. RESPECT DE L'APPLICATION DU PRESENT ARRETE

Les maires des communes d'ANDORNAY, FREDERIC-FONTAINE et MAGNY-JOBERT sont responsables du respect de l'application du présent arrêté y compris des prescriptions dans les périmètres de protection.

Article 19. DUREE DE VALIDITE

Les dispositions du présent arrêté demeurent applicables tant que les captages cités à l'article 1 restent en exploitation dans les conditions fixées par cet arrêté.

Article 20. DELAIS D'EXPROPRIATION

Les expropriations éventuelles doivent être accomplies dans un délai de cinq ans à compter de la date de publication du présent arrêté.

Article 21.

La commune d'ANDORNAY ne peut s'opposer ou solliciter une quelconque indemnité ni dédommagement et en particulier pour les investissements qu'elle aurait réalisés si le préfet reconnaît nécessaire de retirer, suspendre ou modifier la présente autorisation :

- en cas de non-respect des dispositions de la présente autorisation,
- dans l'intérêt de la santé publique,
- pour prévenir ou faire cesser tout risque pour la sécurité publique,
- en cas de menace majeure pour la nappe phréatique,
- lorsque les ouvrages ou installations sont abandonnés ou ne font plus l'objet d'un entretien régulier,
- dans le cadre des mesures prises au titre de la réglementation relative à la limitation ou à la suspension provisoire des usages de l'eau.

Article 22.

Quiconque contrevient aux dispositions du présent arrêté est passible des peines prévues par les articles L.1324-1 A et B du code de la santé publique.

Article 23.

Le présent arrêté :

- est opposable après avoir été :
 - affiché en mairies d'ANDORNAY, FREDERIC-FONTAINE et MAGNY-JOBERT pendant une durée de deux mois. Une mention de cet affichage sera insérée en caractères apparents, par les soins du préfet et aux frais de la commune d'ANDORNAY, dans deux journaux diffusés dans le département ;
 - notifié individuellement, par les soins de la commune d'ANDORNAY, à chaque propriétaire des terrains compris dans les périmètres de protection rapprochée des sources ;
- est inséré au recueil des actes administratifs de la préfecture ;
- est inséré dans les documents d'urbanisme dans le délai maximal d'un an à compter de l'affichage en mairie du présent arrêté ;
- est conservé par les maires d'ANDORNAY, FREDERIC-FONTAINE et MAGNY-JOBERT qui délivrent, à toute personne en faisant la demande, les informations sur les servitudes qui y sont rattachées.

Article 24. RECOURS

La présente décision peut faire l'objet d'un recours administratif soit gracieux auprès du préfet de la Haute-Saône, soit hiérarchique auprès de la ministre chargée de la santé (direction générale de la santé – 8 avenue de Ségur – 75350 Paris) dans les deux mois suivant sa notification.

Concernant le recours gracieux, l'absence de réponse au terme d'un délai de deux mois vaut rejet implicite. En matière de recours hiérarchique, l'absence de réponse au terme d'un délai de quatre mois vaut rejet implicite.

Un recours contentieux peut également être formé contre le présent arrêté devant le tribunal administratif de Besançon dans le délai de deux mois à compter de sa notification ou dans le délai de deux mois à compter de la réponse écrite de l'administration si un recours administratif a été déposé. Cette requête doit être accompagnée de la contribution pour l'aide juridique prévue à l'article 1635 bis Q du code général des impôts.

Article 25.


Le secrétaire général de la préfecture, le sous-préfet de Lure, la directrice générale de l'agence régionale de santé et les maires d'ANDORNAY, FREDERIC-FONTAINE et MAGNY-JOBERT sont chargés, chacun en ce qui le concerne, de l'exécution du présent arrêté dont un exemplaire sera également transmis :

- à la directrice départementale des territoires,
- au directeur départemental de la cohésion sociale et de la protection des populations,
- au directeur régional de l'environnement, de l'aménagement et du logement,
- au délégué régional de l'agence de l'eau Rhône Méditerranée et Corse,
- au directeur régional du bureau de la recherche géologique et minière (BRGM),
- au président du conseil général de la Haute-Saône,
- au directeur de l'agence Nord Franche-Comté de l'office national des forêts,
- au président de la chambre d'agriculture.








Pour le préfet
et par délégation,
Le secrétaire général.

Fait à Vesoul, le

24 OCT. 2013



Laurent SIMPLICIEN

Protection de la ressource AEP	
Commune d'ANDORNAY	
Sources captées des PRÉS, de l'ANGLE du BOIS et du RUISSEAU	
	Périmètres de Protection Immédiate
	Périmètres de Protection Rapprochée
	- captage des Prés
	- captage de l'Angle du Bois
	- captage du Ruisseau
 NORD	0 ——— 250 m
 2012	

vu pour être annexé à
 notre arrêté de ce jour n° J667
 VESOUL, le 24 OCT. 2013

Le Préfet

Pour le préfet
 et par délégation,
 Le secrétaire général,

SIGWÉ
 Laurent SIMPLICIEN

